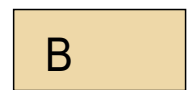


## DEL AV DEN GÄLLANDE DELGENERALPLANEN SOM UPPHÄVS.


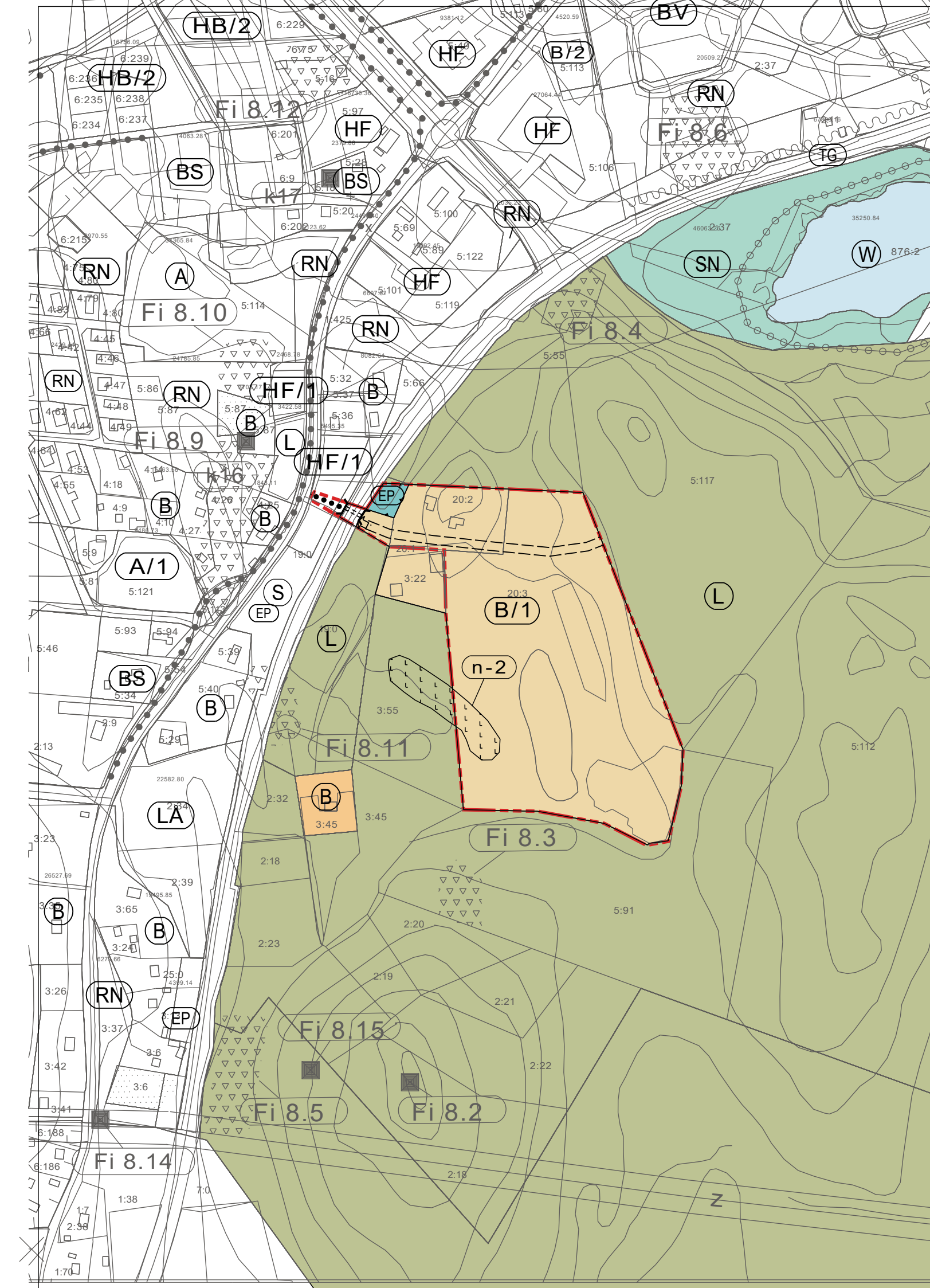
----- GRÄNS FÖR OMRÅDET DÄR DEN GÄLLANDE DELGENERALPLANEN UPPHÄVS.



**OMRÅDE FÖR BOSTADSÄNDAMÅL**  
Alla bostadsbyggnader inom B -områden skall förses med avloppssystem, som är miljömässigt godtagbara. Enskilda bäthus på strandtomter skall ligga helt innanför tomtområde. Bäthus får placeras helt eller delvis på vattenområde.

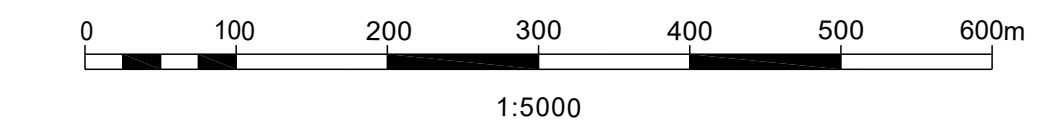


**JORD- OCH SKOGSBRUKSDOMINERAD OMRÅDE.**  
På området tillåts byggande, som hänför sig till jord- och skogsbruk. Sommarstugor, som ligger på området, får bevaras och byggas till så, att den totala våningsytan är högst 60 m<sup>2</sup>.



# FINSTRÖM

## ÄNDRING AV DELGENERALPLAN FÖR FASTIGHETERNA 20:3, 20:4 OCH DEL AV 19:0 I GODBY BY.

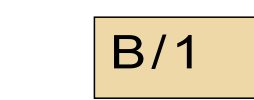


Antagen av samhällsnämnden den XX.XX.XXXX.  
Planen har vunnit laga kraft den XX.XX.XXXX.

### TECKENFÖRKLARINGAR OCH PLANEBESTÄMMELSER.



DELGENERALPLANEOMRÅDETS GRÄNS.




**OMRÅDE FÖR BOSTADSÄNDAMÅL**  
Området skall detaljplanläggas för boende före nya tomter får styckas. Området innehåller även med bostadsändamålet sammanhängande offentlig och enskild service, trafikleder, parkeringsområden, parkområden samt områden för samhällsteknisk försörjning.




**SPECIALOMRÅDE FÖR SKYDDSGRÖNOMRÅDE.**  
Området skall bevaras och utvecklas som skyddsgrünområde. Området huvudsakliga syfte är att skydda övriga områden mot olägenheter som orsakas av trafik eller industriverksamhet.




REGIONAL HUVUDVÄG



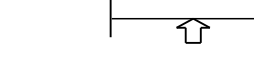
TRAFIKTUNNEL FÖR LÄTT TRAFIK.



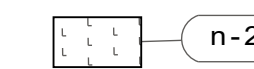
GÅNG- OCH CYKELLED.



GATUANSLUTNING.



INSTRUKTIV VÄG ÖVER OMRÅDET. SLUTLIG PLACERING BESTÄMS I DETALJPLANEN.



Med stöd av naturvårdslagens 3 kap 5§ skyddad våtmarksbiotop: klibbalskärr.

Jomala den 24 september 2021

Ursula Koponen  
Arkkit. SAFA